



REPUBLIKA HRVATSKA
MINISTARSTVO GOSPODARSTVA
I ODRŽIVOG RAZVOJA

Uprava za energetiku
Sektor za naftno-rudarstvo i geotermalne vode za energetske svrhe

KLASA: UP/I-392-01/22-01/57

URBROJ: 517-07-3-1-22-2

Zagreb, 16. svibnja 2022.

Ministarstvo gospodarstva i održivog razvoja, OIB: 19370100881, na temelju odredbe članka 48. stavka 1. Zakona o istraživanju i eksploataciji ugljikovodika („Narodne novine“, br. 52/18., 52/19. i 30/21.), u postupku izdavanja dozvole za pridobivanje ugljikovodika na zahtjev investitora INA-INDUSTRIJA NAFTE, d.d., OIB: 27759560625, iz Zagreba, izdaje

DOZVOLU
za pridobivanje ugljikovodika na eksploatacijskom polju ugljikovodika „Bunjani“

1. Dozvola za pridobivanje ugljikovodika izdaje se Investitoru INA-INDUSTRIJA NAFTE, d.d., OIB: 27759560625, iz Zagreba, Avenija V. Holjevca 10, (u daljnjem tekstu: Investitor) na eksploatacijskom polju ugljikovodika „Bunjani“ (u daljnjem tekstu: EPU „Bunjani“).
2. EPU „Bunjani“ utvrđeno je Rješenjem Ministarstva gospodarstva, Uprave za energetiku i rudarstvo, KLASA: UP/I-310-01/15-03/77, URBROJ: 526-04-02/2-15-03, od 3. kolovoza 2015., površine 13,62 km². Nalazi se na području Grada Ivanić-Grada i Općine Križ u Zagrebačkoj županiji. Upisano je u Registar eksploatacijskih polja Ministarstva gospodarstva i održivog razvoja.
3. Količine i kakvoće rezervi ugljikovodika na EPU „Bunjani“ potvrđene su Rješenjem Ministarstva gospodarstva i održivog razvoja, Uprave za energetiku, (KLASA: UP/I-310-01/20-03/20, URBROJ: 517-06-3-1-20-9, od 1. prosinca 2020.), sa stanjem na dan 31. prosinca 2019.
4. Dozvola za pridobivanje ugljikovodika na EPU „Bunjani“ izdaje se sukladno projektima:
 - Glavni rudarski projekt naftnog polja Bunjani (KLASA: UP/I-310-01/91-03/64, URBROJ: 526-04-91-8, od 9. prosinca 1991.)
 - Dopunski rudarski projekt naftnog polja Bunjani (KLASA: UP/I-310-01/97-03/148, URBROJ: 526-04-98-06, od 4. lipnja 1998.)
 - Dopunski rudarski projekt eksploatacije ugljikovodika na eksploatacijskom polju „Bunjani“ – Dopuna 2 (KLASA: UP/I-310-01/13-03/144, URBROJ: 526-03-03-01-02/1-13-5, od 16. rujna 2013.)

- Dopunski projekt razrade i eksploatacije na eksploatacijskom polju ugljikovodika „Bunjani“ – treća dopuna (KLASA: UP/I-310-01/20-03/68, URBROJ: 517-07-3-1-22-12, od 6. svibnja 2022.).
5. Investitor je dužan plaćati fiksnu novčanu naknadu za površinu utvrđenog EPU „Bunjani“ i varijabilnu novčanu naknadu za pridobivene količine ugljikovodika, sukladno propisu kojim se uređuje plaćanje naknade za istraživanje i eksploataciju ugljikovodika.
 6. Investitor je dužan Ministarstvu gospodarstva i održivog razvoja i Agenciji za ugljikovodike dostaviti najkasnije 30 dana prije početka svake kalendarske godine plan eksploatacije, a koji mora biti u skladu s provjerenom naftno-rudarskom dokumentacijom.
 7. Investitor je dužan Ministarstvu gospodarstva i održivog razvoja i Agenciji za ugljikovodike najkasnije 30 dana po isteku kalendarske godine u godišnjem izvješću o realiziranoj eksploataciji prikazati odstupanja u odnosu na elaborat o rezervama potvrđen rješenjem o utvrđivanju količina i kakvoći rezervi. Ako je došlo do bitnih odstupanja pridobivenih količina ugljikovodika iz elaborata o rezervama, kao i promjene kategorizacije rezervi, Ministarstvo gospodarstva i održivog razvoja može zatražiti izradu izvanrednog elaborata o rezervama.
 8. Sastavni dijelovi ove Dozvole su:
 - Zemljovid utvrđenog eksploatacijskog polja ugljikovodika „Bunjani“ (Prilog 1.).
 - Pregledna karta naftno-rudarskih objekata i postrojenja eksploatacijskog polja ugljikovodika „Bunjani“, s označenim katastarskim česticama i granicama katastarskih općina (Prilog 2.).
 - Tablica s navedenim katastarskim česticama (Prilog 3.).
 9. Investitor je dužan dostaviti Ministarstvu gospodarstva i održivog razvoja jamstvo za troškove sanacije eksploatacijskog polja u iznosu od 33.496.042,31 kuna (slovima: trideset tri milijuna četrdeset devedeset šest tisuća četrdeset dvije kune i trideset jednu lipu) prije potpisivanja ugovora o eksploataciji ugljikovodika na EPU „Bunjani“. Jamstvo za troškove sanacije eksploatacijskog polja ugljikovodika može biti u obliku zadužnice koja je izdana sukladno propisima koji propisuju oblik i sadržaj zadužnice.
 10. Investitor je dužan svake godine dostaviti Ministarstvu gospodarstva i održivog razvoja izjavu kojom potvrđuje da je zadužnica izdana sukladno točki 9. izreke ove Dozvole valjana.
 11. Investitor je dužan dostaviti imenovanje odgovornog voditelja izvođenja naftno-rudarskih radova prije potpisivanja ugovora o eksploataciji ugljikovodika na EPU „Bunjani“.
 12. U roku od 60 dana od dana izvršnosti ove Dozvole, Investitor mora s Ministarstvom gospodarstva i održivog razvoja, temeljem ove Dozvole sklopiti ugovor o eksploataciji ugljikovodika na EPU „Bunjani“.
 13. Rok na koji se Investitoru izdaje Dozvola za pridobivanje ugljikovodika na EPU „Bunjani“ određen je temeljem Dopunskog projekta razrade i eksploatacije na eksploatacijskom polju ugljikovodika „Bunjani“ – treća dopuna (KLASA: UP/I-310-01/20-03/68, URBROJ: 517-07-3-1-22-12, od 6. svibnja 2022.), a u trajanju do **31. prosinca 2041.**
 14. Ova Dozvola objavljuje se na mrežnim stranicama Ministarstva gospodarstva i održivog razvoja, Zagrebačke županije, Općine Križ i Grada Ivanić-Grada.
 15. Danom izvršnosti ove Dozvole stavlja se izvan snage Dozvola za pridobivanje ugljikovodika na eksploatacijskom polju „Bunjani“ (KLASA: UP/I-310-01/18-03/20,

URBROJ: 517-06-3-2-19-4) od 17. lipnja 2019. i Dopuna Dozvole za pridobivanje ugljikovodika na eksploatacijskom polju „Bunjani“ (KLASA: UP/I-310-01/18-03/20, URBROJ: 517-06-3-1-19-8) od 29. studenoga 2019.

Obrazloženje

Investitor INA-INDUSTRIJA NAFTE, d.d., OIB: 27759560625, Istraživanje i proizvodnja nafte i plina, Avenija Većeslava Holjevca 10, 10020 Zagreb, (u daljnjem tekstu: Investitor) podnio je 11. svibnja 2022. Ministarstvu gospodarstva i održivog razvoja, Upravi za energetiku, Sektoru za naftno-rudarstvo i geotermalne vode za energetske svrhe (u daljnjem tekstu: Ministarstvo) *Zahtjev za dodjelu Dozvole za pridobivanje ugljikovodika na eksploatacijskom polju ugljikovodika „Bunjani“* (Znak: 001/50457184/10-05-22/791, od 10. svibnja 2022., u daljnjem tekstu: Zahtjev) prema odredbama članka 48. stavka 5. Zakona o istraživanju i eksploataciji ugljikovodika (u daljnjem tekstu: Zakon).

Sukladno obvezama propisanim u Dopuni Dozvole za pridobivanje ugljikovodika na eksploatacijskom polju „Bunjani“ (KLASA: UP/I-310-01/18-03/20, URBROJ: 517-06-3-1-19-8, od 29. studenoga 2019.). Investitor je bio dužan izraditi i dostaviti na provjeru izvanredni elaborat o rezervama na EPU „Bunjani“ (točka I.), izraditi i dostaviti na provjeru dopunski projekt razrade i eksploatacije na eksploatacijskom polju ugljikovodika „Bunjani“ (točka II.) te da dopunski projekt razrade i eksploatacije mora sadržavati poglavlje dinamike pridobivanja i ona poglavlja koja se odnose na remontne radove, dogradnju mjernih pretvornika i klipnih kompresora na konstrukciju njihalice i prijenos podataka za kontrolu i praćenje rada bušotina, ugradnju linearnog sustava podizanja fluida dubinskom sisaljkom te doziranje kemijskih aditiva primjenom dozirno-pumpnog agregata na eksploatacijskom polju „Bunjani“ (točka III.), a što je Investitor i ispunio.

Investitor je riješio imovinsko-pravne odnose za zemljišnoknjižne čestice na kojima se odvijaju naftno-rudarski radovi u skladu s Dopunskim rudarskim projektom eksploatacije ugljikovodika na eksploatacijskom polju „Bunjani“ – Dopuna 2 (KLASA: UP/I-310-01/13-03/144, URBROJ: 526-03-03-01-02/1-13-5, od 16. rujna 2013.) i ostalim provjerenim naftno-rudarskim projektima iz točke 4. izreke ove Dozvole. Dodatnom provjerenom projektom dokumentacijom, odnosno Dopunskim projektom razrade i eksploatacije na eksploatacijskom polju ugljikovodika „Bunjani“ – treća dopuna (KLASA: UP/I-310-01/20-03/68, URBROJ: 517-07-3-1-22-12, od 6. svibnja 2022.) nije predviđeno korištenje nekretnina različitih od nekretnina na kojima se odvijaju naftno-rudarski radovi, a s obzirom na to da nije predviđeno korištenje nekretnina različitih u odnosu na nekretnine za koje je prethodno dostavljen dokaz o pravu korištenja zemljišnih čestica unutar EPU „Bunjani“, imovinsko-pravni odnosi smatraju se riješenim.

Točke 1. do 4. izreke ove Dozvole temelje se na članku 48. stavku 7. Zakona.

Točka 5. izreke ove Dozvole temelji se na članku 51. Zakona i člancima 4. i 6. Uredbe o naknadi za istraživanje i eksploataciju ugljikovodika („Narodne novine“, broj 25/20.).

Točka 6. izreke ove Dozvole temelji se na članku 129. stavku 5. Zakona, kojim je utvrđeno da plan eksploatacije koji je Investitor dužan dostaviti Ministarstvu i Agenciji za ugljikovodike, 30 dana prije početka kalendarske godine, mora biti usklađen s provjerenom naftno-rudarskom dokumentacijom.

Točka 7. izreke ove Dozvole utvrđena je u skladu s člankom 41. stavcima 4. i 5. Zakona, kojima je određeno da je Investitor dužan Ministarstvu i Agenciji za ugljikovodike najkasnije 30 dana po isteku kalendarske godine u godišnjem izvješću o realiziranoj eksploataciji prikazati odstupanja u odnosu na elaborat o rezervama potvrđen rješenjem o utvrđivanju količina i

kakvoći rezervi. Ako dođe do bitnih odstupanja od uvjeta i dinamike pridobivanja iz elaborata o rezervama, kao i promjene kategorizacije rezervi, Ministarstvo može zatražiti izradu izvanrednog elaborata o rezervama.

Točka 8. izreke ove Dozvole temelji se na članku 48. stavku 5. točki 1. Zakona, a odnosi se na obvezu Investitora za dostavom dokaza o pravu korištenja zemljišnih čestica unutar eksploatacijskog polja.

Rok za dostavu jamstva iz točke 9. izreke ove Dozvole i rok za dostavu izjave iz točke 10. izreke ove Dozvole, kojom se utvrđuje da je izdana zadužnica valjana, utvrđen je u skladu s člankom 48. stavkom 7. točkom 6. Zakona.

Točka 11. izreke ove Dozvole utvrđena je u skladu s člankom 129. Zakona.

Točka 12. izreke ove Dozvole utvrđena je u skladu s člankom 48. stavkom 7. točkom 7. Zakona.

Točka 13. izreke ove Dozvole utvrđena je u skladu s člankom 48. stavkom 7. točkom 9. Zakona.

Točka 14. izreke ove Dozvole utvrđena je temeljem članka 12. stavka 2. Zakona.

Radi postizanja pravne sigurnosti točkom 15. izreke ove Dozvole određuju se akti koji se stavljaju izvan snage izvršnošću ove Dozvole.

UPUTA O PRAVNOM LIJEKU

Protiv ove Dozvole ne može se izjaviti žalba, ali se može pokrenuti upravni spor. Upravni spor pokreće se tužbom nadležnom upravnom sudu u roku 30 dana od dana dostave ove Dozvole. Tužba se predaje neposredno u pisanom obliku, usmeno na zapisnik ili se šalje poštom, odnosno dostavlja elektronički.



VODITELJ SLUŽBE
Domagoj Jeić

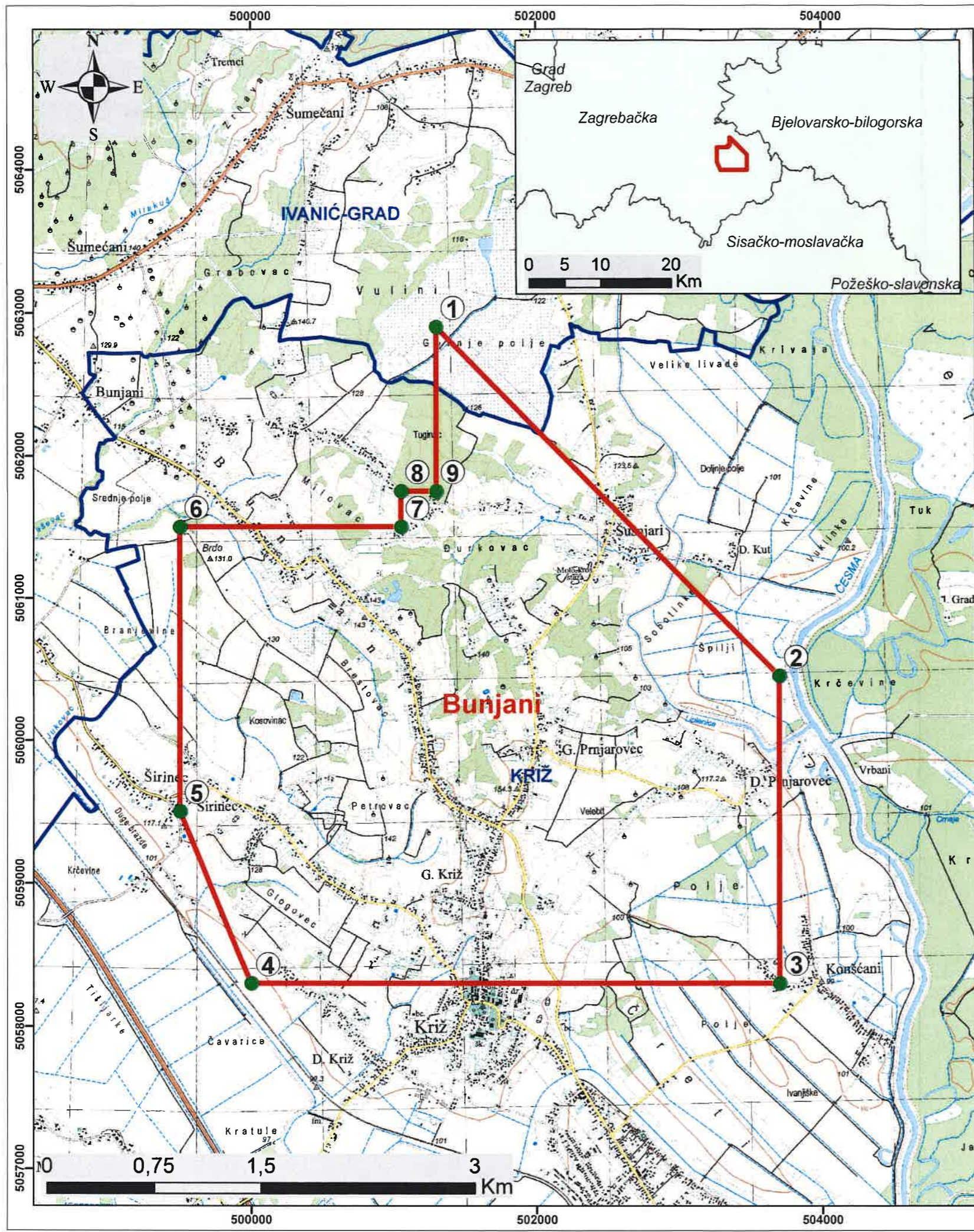
PRILOZI:

- Prilog 1.:** Zemljovid utvrđenog eksploatacijskog polja ugljikovodika „Bunjani“
- Prilog 2.:** Pregledna karta naftno-rudarskih objekata i postrojenja eksploatacijskog polja ugljikovodika „Bunjani“, s označenim katastarskim česticama i granicama katastarskih općina
- Prilog 3.:** Tablica s katastarskim česticama

DOSTAVITI:

1. INA-INDUSTRIJA NAFTE, d.d., Istraživanje i proizvodnja nafte i plina, 10020 Zagreb-
Novi Zagreb, Avenija Većeslava Holjevca 10
2. Elektroničkim putem:
 1. Agencija za ugljikovodike: info@azu.hr
 2. Državni inspektorat – Sektor za nadzor rudarstva, energetike i opreme pod tlakom: pisarnica.dirh@dirh.hr
 3. Državni inspektorat – Sektor za nadzor zaštite okoliša, zaštite prirode i vodopravni nadzor: pisarnica.dirh@dirh.hr
 4. Ministarstvo financija: pisarnica@mfin.hr
 5. Ministarstvo prostornoga uređenja, graditeljstva i državne imovine: episarnica@mpgi.hr
 6. Zagrebačka županija, pisarnica@zagrebacka-zupanija.hr
 7. Općina Križ, info@opcina-kriz.hr
 8. Grad Ivanić-Grad, urudzbeni@ivanic-grad.hr
 9. Ministarstvo gospodarstva i održivog razvoja, Uprava vodnoga gospodarstva i zaštite mora: tajnica.uvg@mingor.hr
 10. Ministarstvo gospodarstva i održivog razvoja, Uprava za procjenu utjecaja na okoliš i održivo gospodarenje otpadom: ivan.hus@mingor.hr
 11. Ministarstvo gospodarstva i održivog razvoja, Uprava za zaštitu prirode: snjezana.starcevic@mingor.hr

3. Pismohrana



Zemljovid utvrđenog eksploatacijskog polja ugljikovodika „BUNJANI“

Ministarstvo gospodarstva i održivog razvoja
 Uprava za energetiku
 Sektor za naftno rudarstvo i geotermalne vode za energetske svrhe

Rješenje kojim je utvrđeno eksploatacijsko polje
 KLASA: UP/I-310-01/15-03/77
 URBROJ: 526-04-02/2-15-03
 Zagreb, 03. kolovoza 2015.
 Ovlaštenik eksploatacijskog polja: INA - INDUSTRIJA NAFTE d.d. Zagreb

Mjerilo 1:30 000

Tumač:

- Vršne točke utvrđenog EPU "Bunjani"
- ▭ Granica utvrđenog EPU "Bunjani"
- ▭ Jedinice lokalne samouprave

Koordinate vršnih točaka utvrđenog EPU "Bunjani"

OZNAKA TOČKE	KOORDINATE HTRS96/TM	
	E	N
1	501300,00	5062900,00
2	503700,00	5060450,00
3	503700,00	5058300,00
4	500000,00	5058300,00
5	499500,00	5059500,00
6	499500,00	5061500,00
7	501050,00	5061500,00
8	501050,00	5061750,00
9	501300,00	5061750,00

Površina = 13,62 km²

Prilog 2.

PREGLEDNA KARTA NAFTNO-RUDARSKIH OBJEKATA I POSTROJENJA EKSPLOATACIJSKOG POLJA UGLJIKOVODIKA BUNJANI

Mjerilo 1:10 000

Tumač znakova:

 Naftno-rudarski objekti i postrojenja:

Bn-2, Bn-8, Bn-11, Bn-20, Bn-25, Bn-27, Bn-29, Bn-34,
Bn-35, Bn-36, Bn-37, Bn-39, Bn-41, Bn-43, Bn-44, Bn-45, Bn-46,
Bn-49, Bn-50, Bn-58, Bn-59, Bn-60, Bn-61, Bn-66, Č-1, OS Bunjani,
Baklja na OS Bunjani, SSS Bn-2, TS-1, TS-2, TS-3
u K.o. Šušnjari

Bn-5, Bn-7, Bn-9, Bn-12, Bn-26, Bn-40, Bn-51, Bn-52, Bn-57,
Bn-63, Bn-64, Bn-65BE, Č-2, SSS Bn-1, TS-4
u K.o. Širinec

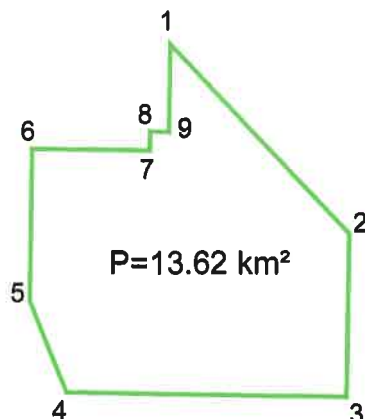
Bn-62, Bn-67, Jo-2, Bn-1jug
u K.o. Križ



 Granica eksploatacijskog polja ugljikovodika Bunjani

 Granica katastarske općine

 Granica grada i općine



Vršne točke EPU Bunjani

1	E = 501 300.00	N = 5 062 900.00
2	E = 503 700.00	N = 5 060 450.00
3	E = 503 700.00	N = 5 058 300.00
4	E = 500 000.00	N = 5 058 300.00
5	E = 499 500.00	N = 5 059 500.00
6	E = 499 500.00	N = 5 061 500.00
7	E = 501 050.00	N = 5 061 500.00
8	E = 501 050.00	N = 5 061 750.00
9	E = 501 300.00	N = 5 061 750.00

Datum: svibanj, 2022.

Izradili: INA - INDUSTRIJA NAFTE D.D.
Nenad Kosanović, geodet
Martina Suša, mag.ing.geod. et geoinf.

Martina Suša
mag.ing.geod. et geoinf.

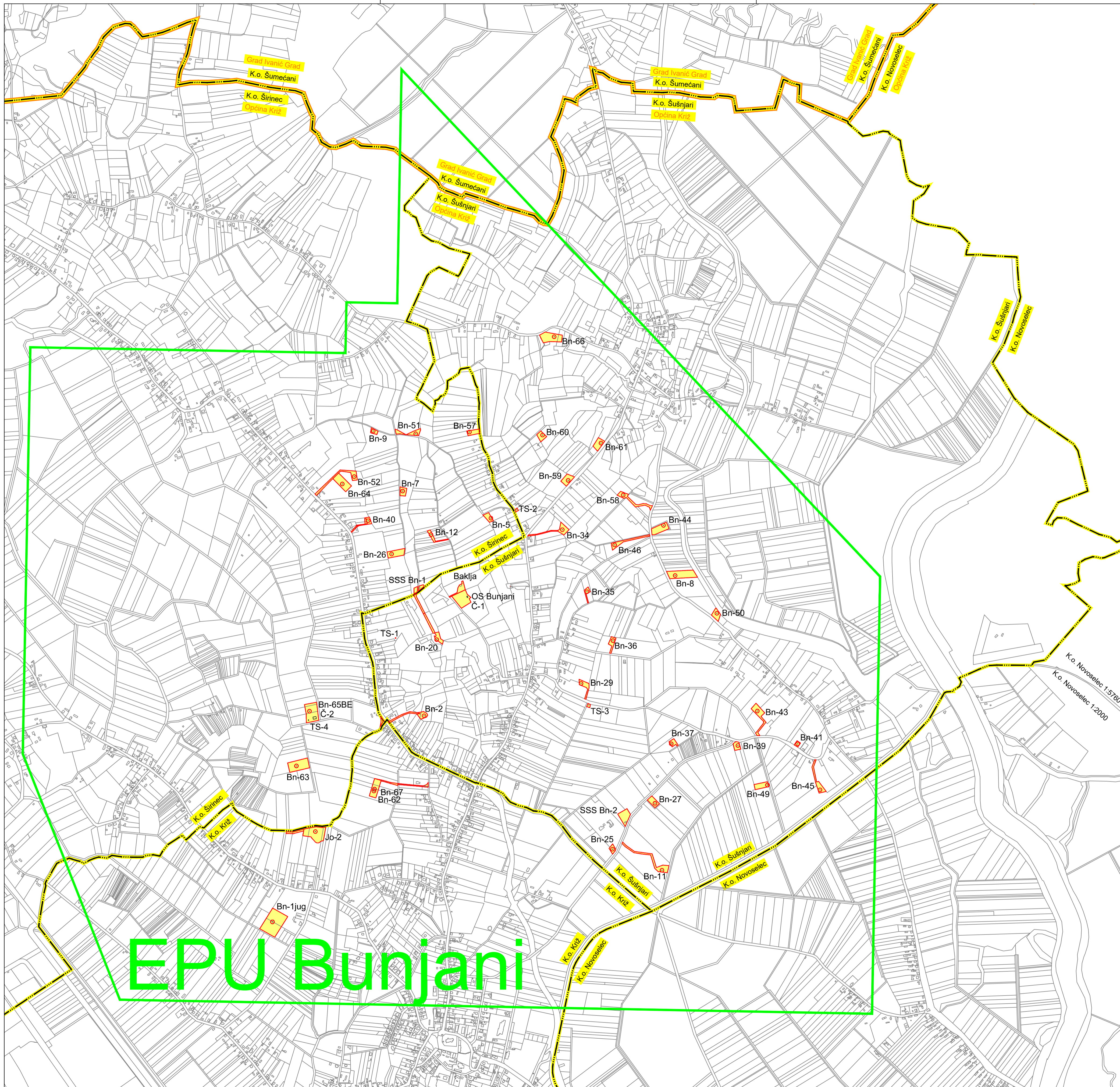
Ovlašteni inženjer geodezije

INA d.d. Suša
Zagreb



Ovjerava: Martina Suša, mag.ing.geod. et geoinf.

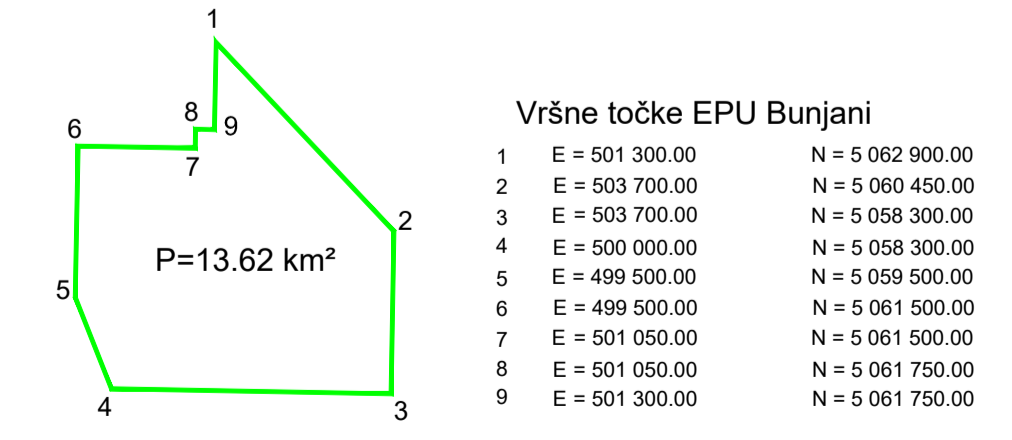
(potpis ovlaštene osobe)



**PREGLEDNA KARTA NAFTNO-RUDARSKIH
OBJEKATA I POSTROJENJA
EKSPLOATACIJSKOG POLJA UGLJIKOVODIKA
BUNJANI**
Mjerilo 1:10 000

- Tumač znakova:
- Naftno-rudarski objekti i postrojenja:
Bn-2, Bn-8, Bn-11, Bn-20, Bn-25, Bn-27, Bn-29, Bn-34, Bn-35, Bn-36, Bn-37, Bn-39, Bn-41, Bn-43, Bn-44, Bn-45, Bn-46, Bn-49, Bn-50, Bn-58, Bn-59, Bn-60, Bn-61, Bn-66, Č-1, OS Bunjani, Baklja na OS Bunjani, SSS Bn-2, TS-1, TS-2, TS-3 u K.o. Sušnjari
 - Bn-5, Bn-7, Bn-9, Bn-12, Bn-26, Bn-40, Bn-51, Bn-52, Bn-57, Bn-63, Bn-64, Bn-65BE, Č-2, SSS Bn-1, TS-4 u K.o. Širinec
 - Bn-62, Bn-67, Jo-2, Bn-1jug u K.o. Križ

- Granica eksploatacijskog polja ugljikovodika Bunjani
- Granica katastarske općine
- Granica grada i općine



EPU Bunjani

Redni broj	Broj zemljišta				Katastarska općina	Na dijelu zemljišne čestice površine (m ²)
	Zemljišnoknjižna oznaka	Zemljišnoknjižni uložak	Katastarska oznaka	Posjedovni list		
1.	334/1	1169	334/1	173	Križ	3.139
- ukupna površina zemljišne čestice: 6.550 m ² - Zemljišno knjižni uložak izdan od Općinskog suda u Ivanić Gradu - Ugovor o zakupu zemljišta s vlasnikom zemljišne čestice						
2.	333/1	510	333/1	1413	Križ	4.990
- ukupna površina zemljišne čestice: 29.151 m ² - Zemljišno knjižni uložak izdan od Općinskog suda u Ivanić Gradu - Ugovor o zakupu zemljišta s vlasnikom zemljišne čestice						
3.	3397/2	1346	3397/2	1346	Šušnjari	963
- ukupna površina zemljišne čestice: 963 m ² - Zemljišno knjižni uložak izdan od Općinskog suda u Ivanić Gradu - vlasništvo INA-INDUSTRIJA NAFTE d.d. Zagreb						
4.	3396/2	1225	3396/2	1225	Šušnjari	299
- ukupna površina zemljišne čestice: 299 m ² - Zemljišno knjižni uložak izdan od Općinskog suda u Ivanić Gradu - vlasništvo INA-INDUSTRIJA NAFTE d.d. Zagreb						
5.	3375/2	1223	3375/2	1223	Šušnjari	695
- ukupna površina zemljišne čestice: 695 m ² - Zemljišno knjižni uložak izdan od Općinskog suda u Ivanić Gradu - vlasništvo INA-INDUSTRIJA NAFTE d.d. Zagreb						
6.	3388/2	1224	3388/2	1224	Šušnjari	315
- ukupna površina zemljišne čestice: 315 m ² - Zemljišno knjižni uložak izdan od Općinskog suda u Ivanić Gradu - vlasništvo INA-INDUSTRIJA NAFTE d.d. Zagreb						
7.	866	1051	866	827	Širinec	1.185
- ukupna površina zemljišne čestice: 1.185 m ² - Zemljišno knjižni uložak izdan od Općinskog suda u Ivanić Gradu - vlasništvo INA-INDUSTRIJA NAFTE d.d. Zagreb						
8.	895	1051	895	827	Širinec	1.234
- ukupna površina zemljišne čestice: 1.234 m ² - Zemljišno knjižni uložak izdan od Općinskog suda u Ivanić Gradu - vlasništvo INA-INDUSTRIJA NAFTE d.d. Zagreb						
9.	2280/1	1174	2280/1	1174	Šušnjari	3.888
- ukupna površina zemljišne čestice: 3.888 m ² - Zemljišno knjižni uložak izdan od Općinskog suda u Ivanić Gradu - vlasništvo INA-INDUSTRIJA NAFTE d.d. Zagreb						
10.	957	1051	957	827	Širinec	733
- ukupna površina zemljišne čestice: 733 m ² - Zemljišno knjižni uložak izdan od Općinskog suda u Ivanić Gradu - vlasništvo INA-INDUSTRIJA NAFTE d.d. Zagreb						

11.	2567	1192	2567	1192	Šušnjari	3.563
- ukupna površina zemljišne čestice: 3.563 m ² - Zemljišno knjižni uložak izdan od Općinskog suda u Ivanić Gradu - vlasništvo INA-INDUSTRIJA NAFTE d.d. Zagreb						
12.	905	1291	905	1040	Širinec	1.083
- ukupna površina zemljišne čestice: 1.083 m ² - Zemljišno knjižni uložak izdan od Općinskog suda u Ivanić Gradu - Ugovor o zakupu zemljišta s vlasnikom zemljišne čestice, suvlasništvo INA-INDUSTRIJA NAFTE d.d. Zagreb						
13.	3320/3	1210	3320/3	1210	Šušnjari	2.306
- ukupna površina zemljišne čestice: 2.306 m ² - Zemljišno knjižni uložak izdan od Općinskog suda u Ivanić Gradu - vlasništvo INA-INDUSTRIJA NAFTE d.d. Zagreb						
14.	3333/2	1221	3333/2	1221	Šušnjari	880
- ukupna površina zemljišne čestice: 880 m ² - Zemljišno knjižni uložak izdan od Općinskog suda u Ivanić Gradu - vlasništvo INA-INDUSTRIJA NAFTE d.d. Zagreb						
15.	2499	1186	2499	1186	Šušnjari	872
- ukupna površina zemljišne čestice: 872 m ² - Zemljišno knjižni uložak izdan od Općinskog suda u Ivanić Gradu - vlasništvo INA-INDUSTRIJA NAFTE d.d. Zagreb						
16.	933	1051	933	827	Širinec	2.655
- ukupna površina zemljišne čestice: 2.655 m ² - Zemljišno knjižni uložak izdan od Općinskog suda u Ivanić Gradu - vlasništvo INA-INDUSTRIJA NAFTE d.d. Zagreb						
17.	2561	1191	2561	1191	Šušnjari	1.616
- ukupna površina zemljišne čestice: 1.616 m ² - Zemljišno knjižni uložak izdan od Općinskog suda u Ivanić Gradu - vlasništvo INA-INDUSTRIJA NAFTE d.d. Zagreb						
18.	2381	1182	2381	1182	Šušnjari	1.578
- ukupna površina zemljišne čestice: 1.578 m ² - Zemljišno knjižni uložak izdan od Općinskog suda u Ivanić Gradu - vlasništvo INA-INDUSTRIJA NAFTE d.d. Zagreb						
19.	3194	122	3194	122	Šušnjari	1.690
- ukupna površina zemljišne čestice: 1.690 m ² - Zemljišno knjižni uložak izdan od Općinskog suda u Ivanić Gradu - Ugovor o zakupu zemljišta s vlasnikom zemljišne čestice						
20.	3193	572	3193	572	Šušnjari	598
- ukupna površina zemljišne čestice: 598 m ² - Zemljišno knjižni uložak izdan od Općinskog suda u Ivanić Gradu - Ugovor o zakupu zemljišta s vlasnikom zemljišne čestice						
21.	2431/2	1184	2431/2	1184	Šušnjari	832
- ukupna površina zemljišne čestice: 832 m ² - Zemljišno knjižni uložak izdan od Općinskog suda u Ivanić Gradu - vlasništvo INA-INDUSTRIJA NAFTE d.d. Zagreb						

22.	2395	1183	2395	1183	Šušnjari	1.325
- ukupna površina zemljišne čestice: 1.325 m ² - Zemljišno knjižni uložak izdan od Općinskog suda u Ivanić Gradu - vlasništvo INA-INDUSTRIJA NAFTE d.d. Zagreb						
23.	2510/5	1189	2510/5	1189	Šušnjari	962
- ukupna površina zemljišne čestice: 962 m ² - Zemljišno knjižni uložak izdan od Općinskog suda u Ivanić Gradu - vlasništvo INA-INDUSTRIJA NAFTE d.d. Zagreb						
24.	2550	1181	2550	1181	Šušnjari	1.141
- ukupna površina zemljišne čestice: 1.141 m ² - Zemljišno knjižni uložak izdan od Općinskog suda u Ivanić Gradu - vlasništvo INA-INDUSTRIJA NAFTE d.d. Zagreb						
25.	936	1051	936	827	Širinec	838
- ukupna površina zemljišne čestice: 838 m ² - Zemljišno knjižni uložak izdan od Općinskog suda u Ivanić Gradu - vlasništvo INA-INDUSTRIJA NAFTE d.d. Zagreb						
26.	938/1	314	938/1	1572	Širinec	134
- ukupna površina zemljišne čestice: 1.892 m ² - Zemljišno knjižni uložak izdan od Općinskog suda u Ivanić Gradu - Ugovor o zakupu zemljišta s vlasnikom zemljišne čestice						
27.	937/1	315	937/1	157	Širinec	115
- ukupna površina zemljišne čestice: 632 m ² - Zemljišno knjižni uložak izdan od Općinskog suda u Ivanić Gradu - Ugovor o zakupu zemljišta s vlasnikom zemljišne čestice						
28.	935/3	773	935/3	1241	Širinec	195
- ukupna površina zemljišne čestice: 1.147 m ² - Zemljišno knjižni uložak izdan od Općinskog suda u Ivanić Gradu - Ugovor o osnivanju prava služnosti s vlasnikom zemljišne čestice						
29.	2348	1178	2348	1178	Šušnjari	517
- ukupna površina zemljišne čestice: 517 m ² - Zemljišno knjižni uložak izdan od Općinskog suda u Ivanić Gradu - vlasništvo INA-INDUSTRIJA NAFTE d.d. Zagreb						
30.	2354	1179	2354	1179	Šušnjari	3.030
- ukupna površina zemljišne čestice: 3.030 m ² - Zemljišno knjižni uložak izdan od Općinskog suda u Ivanić Gradu - vlasništvo INA-INDUSTRIJA NAFTE d.d. Zagreb						
31.	2206	1171	2206	1171	Šušnjari	2.885
- ukupna površina zemljišne čestice: 2.885 m ² - Zemljišno knjižni uložak izdan od Općinskog suda u Ivanić Gradu - vlasništvo INA-INDUSTRIJA NAFTE d.d. Zagreb						
32.	2604	1194	2604	1194	Šušnjari	2.228
- ukupna površina zemljišne čestice: 2.228 m ² - Zemljišno knjižni uložak izdan od Općinskog suda u Ivanić Gradu - vlasništvo INA-INDUSTRIJA NAFTE d.d. Zagreb						

33.	3208	1203	3208	1203	Šušnjari	2.131
- ukupna površina zemljišne čestice: 2.131 m ² - Zemljišno knjižni uložak izdan od Općinskog suda u Ivanić Gradu - vlasništvo INA-INDUSTRIJA NAFTE d.d. Zagreb						
34.	2590	1193	2590	1193	Šušnjari	1.731
- ukupna površina zemljišne čestice: 1.731 m ² - Zemljišno knjižni uložak izdan od Općinskog suda u Ivanić Gradu - vlasništvo INA-INDUSTRIJA NAFTE d.d. Zagreb						
35.	2283/1	1176	2283/1	1176	Šušnjari	1.518
- ukupna površina zemljišne čestice: 1.518 m ² - Zemljišno knjižni uložak izdan od Općinskog suda u Ivanić Gradu - vlasništvo INA-INDUSTRIJA NAFTE d.d. Zagreb						
36.	825	1051	825	827	Širinec	1.320
- ukupna površina zemljišne čestice: 1.320 m ² - Zemljišno knjižni uložak izdan od Općinskog suda u Ivanić Gradu - vlasništvo INA-INDUSTRIJA NAFTE d.d. Zagreb						
37.	823	1051	823	827	Širinec	572
- ukupna površina zemljišne čestice: 572 m ² - Zemljišno knjižni uložak izdan od Općinskog suda u Ivanić Gradu - vlasništvo INA-INDUSTRIJA NAFTE d.d. Zagreb						
38.	949	1051	949	827	Širinec	2.849
- ukupna površina zemljišne čestice: 2.849 m ² - Zemljišno knjižni uložak izdan od Općinskog suda u Ivanić Gradu - vlasništvo INA-INDUSTRIJA NAFTE d.d. Zagreb						
39.	848	1051	848	827	Širinec	1.374
- ukupna površina zemljišne čestice: 1.374 m ² - Zemljišno knjižni uložak izdan od Općinskog suda u Ivanić Gradu - vlasništvo INA-INDUSTRIJA NAFTE d.d. Zagreb						
40.	3110	1200	3110	1200	Šušnjari	2.467
- ukupna površina zemljišne čestice: 2.467 m ² - Zemljišno knjižni uložak izdan od Općinskog suda u Ivanić Gradu - vlasništvo INA-INDUSTRIJA NAFTE d.d. Zagreb						
41.	3156	1202	3156	1202	Šušnjari	1.996
- ukupna površina zemljišne čestice: 1.996 m ² - Zemljišno knjižni uložak izdan od Općinskog suda u Ivanić Gradu - vlasništvo INA-INDUSTRIJA NAFTE d.d. Zagreb						
42.	3162	1197	3162	1197	Šušnjari	1.340
- ukupna površina zemljišne čestice: 1.340 m ² - Zemljišno knjižni uložak izdan od Općinskog suda u Ivanić Gradu - vlasništvo INA-INDUSTRIJA NAFTE d.d. Zagreb						
43.	3115	1195	3115	1195	Šušnjari	1.888
- ukupna površina zemljišne čestice: 1.888 m ² - Zemljišno knjižni uložak izdan od Općinskog suda u Ivanić Gradu - vlasništvo INA-INDUSTRIJA NAFTE d.d. Zagreb						

44.	1365	1659	1365	567	Širinec	4.894
- ukupna površina zemljišne čestice: 15.258 m ² - Zemljišno knjižni uložak izdan od Općinskog suda u Ivanić Gradu - Ugovor o zakupu zemljišta s vlasnikom zemljišne čestice						
45.	948	17	948	7	Širinec	3.630
- ukupna površina zemljišne čestice: 28.085 m ² - Zemljišno knjižni uložak izdan od Općinskog suda u Ivanić Gradu - Ugovor o zakupu zemljišta s vlasnikom zemljišne čestice						
46.	1015	460	1015	230	Širinec	2.669
- ukupna površina zemljišne čestice: 5.921 m ² - Zemljišno knjižni uložak izdan od Općinskog suda u Ivanić Gradu - Ugovor o zakupu zemljišta s vlasnikom zemljišne čestice						
47.	1016	429	1016	214	Širinec	2.061
- ukupna površina zemljišne čestice: 4.883 m ² - Zemljišno knjižni uložak izdan od Općinskog suda u Ivanić Gradu - Ugovor o zakupu zemljišta s vlasnikom zemljišne čestice						
48.	1017	428	1017	214	Širinec	645
- ukupna površina zemljišne čestice: 6.417 m ² - Zemljišno knjižni uložak izdan od Općinskog suda u Ivanić Gradu - Ugovor o zakupu zemljišta s vlasnikom zemljišne čestice						
49.	1014	219	1014	1305	Širinec	300
- ukupna površina zemljišne čestice: 14.882 m ² - Zemljišno knjižni uložak izdan od Općinskog suda u Ivanić Gradu - Ugovor o zakupu zemljišta s vlasnikom zemljišne čestice						
50.	2993/1	229	2993/1	229	Šušnjari	3.570
- ukupna površina zemljišne čestice: 9.278 m ² - Zemljišno knjižni uložak izdan od Općinskog suda u Ivanić Gradu - Ugovor o zakupu zemljišta s vlasnikom zemljišne čestice						
51.	2994/2	232	2994/2	232	Šušnjari	706
- ukupna površina zemljišne čestice: 2.369 m ² - Zemljišno knjižni uložak izdan od Općinskog suda u Ivanić Gradu - Ugovor o zakupu zemljišta s vlasnikom zemljišne čestice						
52.	272	688	272	1065	Križ	992
- ukupna površina zemljišne čestice: 4.663 m ² - Zemljišno knjižni uložak izdan od Općinskog suda u Ivanić Gradu - Ugovor o zakupu zemljišta s vlasnikom zemljišne čestice						
53.	271	688	271	1065	Križ	4.289
- ukupna površina zemljišne čestice: 12.972 m ² - Zemljišno knjižni uložak izdan od Općinskog suda u Ivanić Gradu - Ugovor o zakupu zemljišta s vlasnikom zemljišne čestice						
54.	270/1	688	270/1	1065	Križ	749
- ukupna površina zemljišne čestice: 2.294 m ² - Zemljišno knjižni uložak izdan od Općinskog suda u Ivanić Gradu - Ugovor o zakupu zemljišta s vlasnikom zemljišne čestice						

55.	273	15	273	135	Križ	456
- ukupna površina zemljišne čestice: 8.464 m ² - Zemljišno knjižni uložak izdan od Općinskog suda u Ivanić Gradu - Ugovor o zakupu zemljišta s vlasnikom zemljišne čestice						
56.	277/2	1107	277/2	135	Križ	252
- ukupna površina zemljišne čestice: 6.496 m ² - Zemljišno knjižni uložak izdan od Općinskog suda u Ivanić Gradu - Ugovor o zakupu zemljišta s vlasnikom zemljišne čestice						
57.	3274	1198	3274	1198	Šušnjari	4.727
- ukupna površina zemljišne čestice: 4.727 m ² - Zemljišno knjižni uložak izdan od Općinskog suda u Ivanić Gradu - vlasništvo INA-INDUSTRIJA NAFTE d.d. Zagreb						
58.	3257	1204	3257	1204	Šušnjari	81
- ukupna površina zemljišne čestice: 81 m ² - Zemljišno knjižni uložak izdan od Općinskog suda u Ivanić Gradu - vlasništvo INA-INDUSTRIJA NAFTE d.d. Zagreb						
59.	3258/2	1205	3258/2	1205	Šušnjari	1.449
- ukupna površina zemljišne čestice: 1.449 m ² - Zemljišno knjižni uložak izdan od Općinskog suda u Ivanić Gradu - vlasništvo INA-INDUSTRIJA NAFTE d.d. Zagreb						
60.	915/2	1051	915/2	827	Širinec	443
- ukupna površina zemljišne čestice: 443 m ² - Zemljišno knjižni uložak izdan od Općinskog suda u Ivanić Gradu - vlasništvo INA-INDUSTRIJA NAFTE d.d. Zagreb						
61.	917/2	1051	917/2	827	Širinec	472
- ukupna površina zemljišne čestice: 472 m ² - Zemljišno knjižni uložak izdan od Općinskog suda u Ivanić Gradu - vlasništvo INA-INDUSTRIJA NAFTE d.d. Zagreb						
62.	2505	1188	2505	1188	Šušnjari	2.809
- ukupna površina zemljišne čestice: 2.809 m ² - Zemljišno knjižni uložak izdan od Općinskog suda u Ivanić Gradu - vlasništvo INA-INDUSTRIJA NAFTE d.d. Zagreb						
63.	3348	1222	3348	1222	Šušnjari	10
- ukupna površina zemljišne čestice: 10 m ² - Zemljišno knjižni uložak izdan od Općinskog suda u Ivanić Gradu - vlasništvo INA-INDUSTRIJA NAFTE d.d. Zagreb						
64.	3147	1201	3147	1201	Šušnjari	188
- ukupna površina zemljišne čestice: 188 m ² - Zemljišno knjižni uložak izdan od Općinskog suda u Ivanić Gradu - vlasništvo INA-INDUSTRIJA NAFTE d.d. Zagreb						
65.	2493	1199	2493	1199	Šušnjari	240
- ukupna površina zemljišne čestice: 240 m ² - Zemljišno knjižni uložak izdan od Općinskog suda u Ivanić Gradu - vlasništvo INA-INDUSTRIJA NAFTE d.d. Zagreb						
Ukupna površina zemljišnih čestica na kojima se daje koncesija:						103.302